

# Projet de Plan de Prévention des Risques d'Inondation

Bassin du Répudre

Commune de Pouzols-Minervois


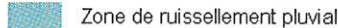
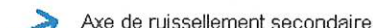
CARTOGRAPHIE  
DES PHÉNOMÈNES NATURELS

D.D.T.M.11

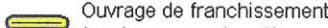
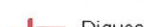


SAFEGE

Légende :




**1 - Unités hydrogéomorphologiques**

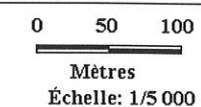
-  Emprise inondable
-  Zone de ruissellement pluvial
-  Axe de ruissellement secondaire

**2 - Éléments d'occupation du sol à rôle hydrodynamique**

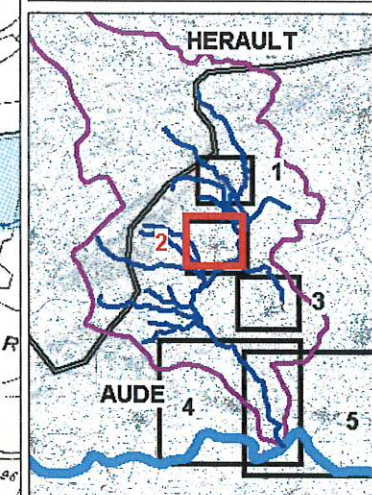
-  Ouvrage de franchissement (pont, passage à gué)
-  Dignes
-  Talus
-  Remblai routier

**3 - Informations historiques**

-  Repère de crue historique
-  Information historique
-  Indication de hauteur d'eau



Sources : DDTM11; SAFEGE 2010 ;  
Cadastré; IGN, Paris - SCAN 25©



Plan de situation

APPROUVE LE : 30 DEC. 2011  
Arrêté préfectoral n° 2011 353 - 0006

ZOOM 2

Décembre 2011